



2 Zones

Zone N° 1 Dans la rue Dieudonné DUBOIS vers GEOPARC, située très proche de la ville, mais très courte.

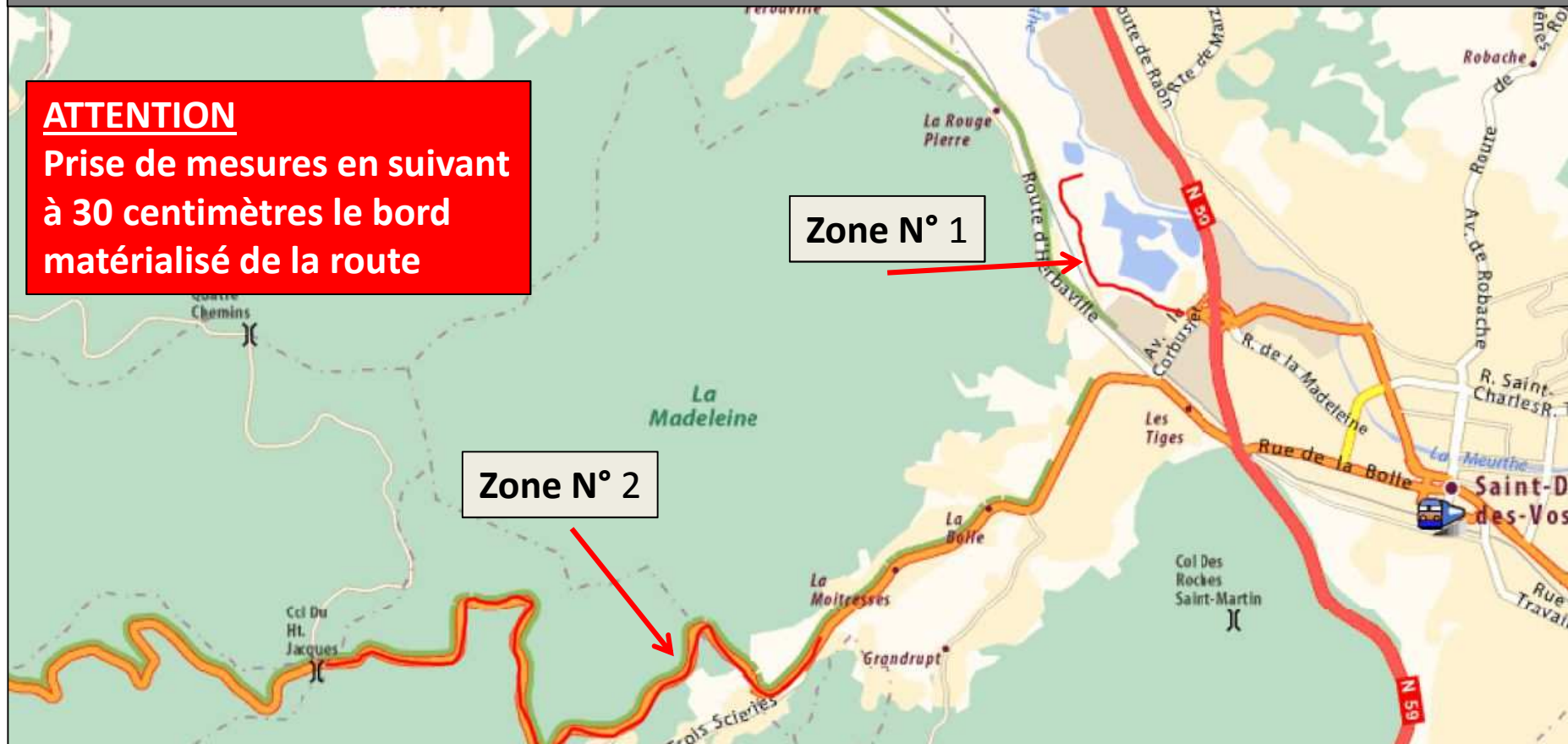
GPS : N 48° 17.553' E 6° 55.703

Zone N° 2 situées sur la D 420 sortie Saint Dié panneau sortie Les Moitresses vers Epinal et Col du Haut Jacques

GPS : N 48° 16.512 E 6° 54.016

ATTENTION


Prise de mesures en suivant à 30 centimètres le bord matérialisé de la route





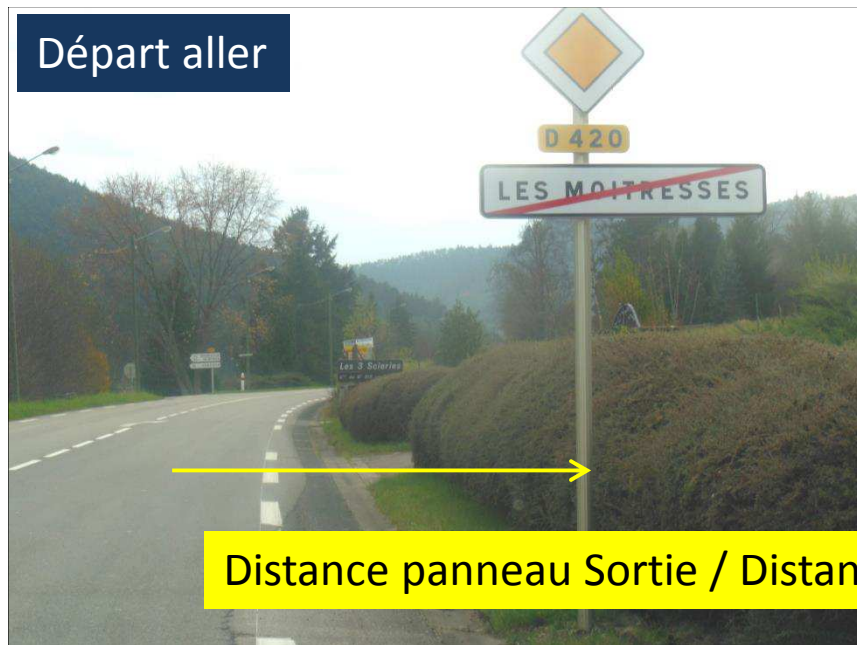
Distance panneau / Distance poteau clôture point vert = 1,186 km

Zone N° 1 dans la rue Dieudonné DUBOIS vers GEOPARC
GPS : N 48° 17.553' E 6° 55.703



Distance poteau / Distance plot jaune = 1,190 km

Départ aller



Distance panneau Sortie / Distance panneau Col du Haut Jacques = 4,631 km

Arrivée aller



Zone N° 2 situées sur la D 420 sortie Saint Dié Les Moitresses vers Epinal
et Col du Haut Jacques GPS : N 48° 16.512 E 6° 54.016

Départ retour



Dans descente distance panneau / Distance panneau 3 Scieries = 3,954 km

Arrivée retour

