



Inscrivez votre N°
ICI

EXEMPLE

*Sainte-
Marguerite*

ETAPE 4

SAINTE MARGUERITE - SAINTE MARGUERITE = 149,726 km

TEMPS IMPARTI = 4 h 15

MOYENNE GENERALE = 35,22 Km/h

*L'heure de votre départ
L'heure de votre arrivée
seront enregistrées par G.P.S Tripy*



ROAD BOOK A RENDRE AU C.H N° 2

Ce Road-Book est la propriété d'OSCAR RACING

EN CAS D'ERREUR DE PARCOURS DANS UNE Z.R, LES VITESSES INDIQUEES POUR LA TRAVERSEE
DES VILLAGES DOIVENT ETRE RESPECTEES SINON EXCLUSION IMMEDIATE .
TOUS LES VILLAGES TRAVERSES SERONT SOUS CONTRÔLES DE VITESSE G.P.S

ROAD BOOK

Directeur Course P.C
Olivier DEVAUX
06.85.07.31.45

Directeur Course Route
Jean Claude LEUVREY
06.16.59.18.98

Organisation

Jean CONREAU
06.07.45.08.72

SECOURS

18 : Sapeurs pompiers
15 : Aide médicale urgente
17 : Police nationale ou
Gendarmerie

S.R.P = Suivre Route Principale

ZONE DE REGULARITE = Z.R

*Vous êtes sur une
Zone de Régularité*

Départ en Auto Start

Dans la minute précise suivant
l'heure de votre TRIPY

Exemple :

*Vous arrivez sur la a 15 h 51' 15"
vous partez à 15 h 52' 00"*



ZONES CONTRÔLE DE VITESSE
La vitesse **MAXI** autorisée indiquée est
contrôlée par G.P.S GEOLOCALISATION
ATTENTION RESPECT IMPERATIF
(voir pénalités)



Dans les
Zones
de Régularité
(Z.R)

*Le début de la zone de vitesse débutera entre 30 et 100 mètres
APRES les indications kilométriques indiquées
dans la case du Road Book*

*La fin de la zone de vitesse se terminera entre 0 et 100 mètres
AVANT les indications kilométriques indiquées
dans la case du Road Book*

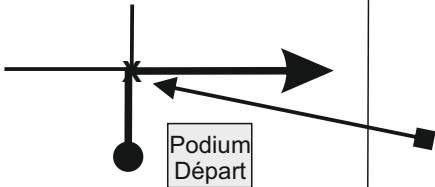


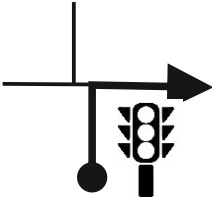

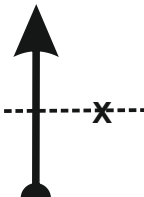

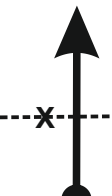

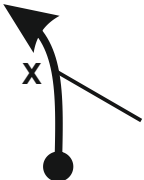
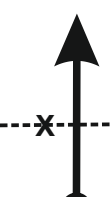

Hors Zone
de Régularité
(routier)



*Le début et la fin de la zone de vitesse sera
au kilométrage affiché dans la case du Road Book*

PENALITES



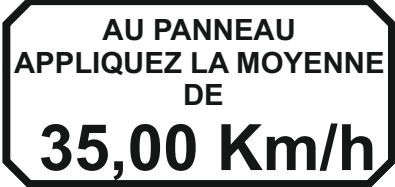


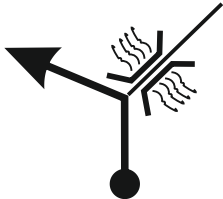
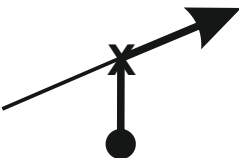


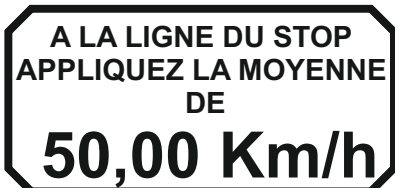
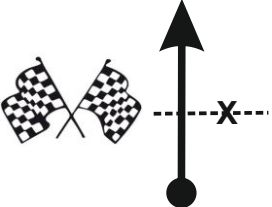

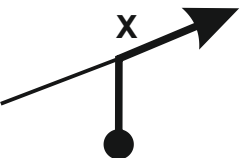
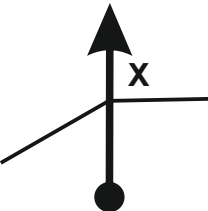
- * Pointage en Retard ou en Avance au (C.H) contrôle horaire :1 Minute = 10 points
- * Par seconde d'avance ou de retard dans une Zone de Régularité (Z.R) : 1 Seconde = 1 point
- * Dépassement de la vitesse dans les Zones Contrôle Vitesse = 20 points par infraction
* 10 Dépassements constatés = Exclusion immédiate
- * Absence de temps dans un contrôle (balise G.P.S) dans une Zone de Régularité (Z.R) :200 points
- * Contrôle de Passage manqué (C.P) (Point GPS)..... 50 points
- * Avance de + 20 % dans les Zones de Régularité : Exclusion immédiate
- * Infraction grave du Code de la Route : Exclusion immédiate

Ce Road-Book est la propriété d'OSCAR RACING

K.M TOTAL	DIRECTION	INFORMATION 1	INFORMATION 2
N°1 0,000		<i>Départ mesures Roadbook au panneau</i>	C.H 1 
N°2 0,636			
N°3 1,267		D 420 REMOMEIX	S.R.P = Suivre Route Principale
N°4 2,189		D 420 REMOMEIX	VALLEE DE LA FAVE AERODROME S.R.P
N°5 5,781			S.R.P
N°6 6,207			DEBUT ZONE ETALONNAGE
N°7 7,265		D 420 FRAPELLE	
N°8 8,215			FIN ZONE ETALONNAGE

K.M TOTAL	DIRECTION	INFORMATION 1	INFORMATION 2
N°9 8,3753			S.R.P
N°10 8,801		D 420 SAALES	S.R.P
N°11 9,453		D 420 STRASBOURG PAR LE COL	S.R.P
N°12 10,821			S.R.P
N°13 14,123		D 420 STRASBOURG	
N°14 15,538		C 3 LA FOSSE	
N°15 16,633			STOP AU PANNEAU DEPART Z.R SERREZ A DROITE
N°16 Certains secteurs utilisés au Championnat de France des Rallyes et WRC	<p>ZONE DE REGULARITE N° 1 « LES EOLIENNES » 18,885 km / 11 Moyennes différentes Dans la minute précise suivant votre TRIPY <i>Exemple : Vous arrivez sur la ligne à 13 h 45' 10 vous partez à 13 h 46' 00"</i></p>  		

K.M TOTAL	DIRECTION	INFORMATION 1	INFORMATION 2
N°17 0,000			
N°18 1,847			
N°19 2,753		C 12 MERVILLE	<i>Doucement riverains Pas de chrono sur 0,200 km Merci pour eux</i>
N°20 3,529		EPINGL TRES SER	Voir dans documents * Règlement * Briefing Explications Contrôle de Vitesse
N°21 4,378		D 312 RENAUDIER	
N°22 6,667			
N°23 7,318			
N°24 10,870		C 18 RIGOBERT	

K.M TOTAL	DIRECTION	INFORMATION 1	INFORMATION 2
N°25 12,132			
N°26 12,341			
N°27 12,416			
N°28 12,521			
N°29 12,894		<i>Pas de chrono sur 0,300 km</i>	
N°30 13,885			FIN DE Z.R AU PANNEAU
N°31 14,000		D 312 CESTTOUT	S.R.P
N°32 14,653		D 312 CESTTOUT	S.R.P