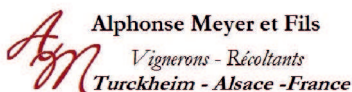



MODELE ROAD-BOOK



Infos !!!!!

PC Course

Michel ANDRE

Jean CONREAU

06.87.37.64.02

06.07.45.08.72

S.R.P = Suivre Route Principale

ZONE DE REGULARITE = Z.R



*Vous êtes sur une
Zone de Régularité*

Départ avec commissaires

*Avec Horloge BLUNIK
Départ à la minute pleine*



Départ en Autostart

*Avec votre montre
Départ à la minute pleine*



T.P.I = Temps de Passage Idéal



12'45,7

minute/seconde/10ème seconde



**AVANCE DE + de 20 %
dans les Zones de Régularité
=
EXCLUSION IMMEDIATE**

PENALISATIONS

Pointage en Retard ou en Avance au (C.H) contrôle horaire :1 Minute = 10 points

Par seconde d'avance ou de retard dans une **Zone de Régularité (Z.R)** : 1 Seconde = 1 point

Absence ou perte de la feuille de contrôle : 5 000 points

Absence de temps dans un **contrôle** (balise) dans une **Zone de Régularité (Z.R)** :200 points

Contrôle de **Passage manqué (C.P)** (visuel ou balise)..... 50 points

Toute rature ou altération d'une case sur la fiche de contrôle entraînera une pénalité de : 100 points

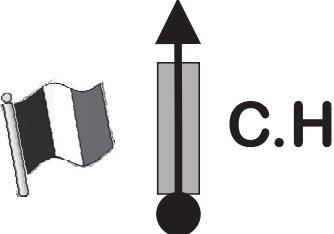

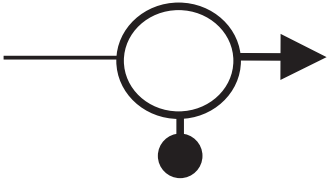
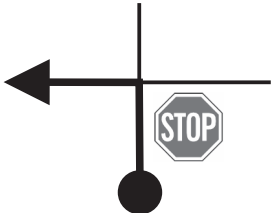


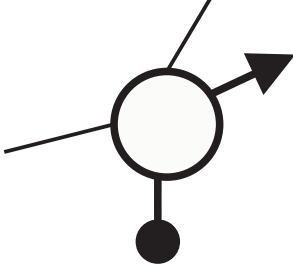
Avance de **+ 20 %** dans les Zones de Régularité : Exclusion immédiate

Infraction grave du Code de la Route : Exclusion immédiate

Stationnement non autorisé au **départ de Z.R** (moins de 100 m) : 50 points

VOSGES CLASSIC Historique & Prestige

CH	1	SAINT-DIE-DES-VOSGES	TEMPS	MOYENNE	DISTANCE	ETAPE
			H/mn:	Km/h:	Km:	
CH	2	SAINT-DIE-DES-VOSGES	4 h 00	38,02	152,077	PROLOGUE

KILOMETRAGE		DIRECTION	INFORMATIONS
PARTIEL	TOTAL		
0,000	N° 1 0,000	 C.H	<i>Podium Départ</i> 
0,205	N° 2 0,205		
0,127	N° 3 0,332		MARZELAY Suivre Route Principale S.R.P
0,577	N° 4 0,909		EPINAL
1,174	N° 5 2,083		(N59) SELESTAT COLMAR
0,459	N° 6 2,542		(D 365) COINCHES

VOSGES CLASSIC Historique & Prestige

CH 1	SAINT-DIE-DES-VOSGES	TEMPS H/mn: 4 h 00	MOYENNE Km/h: 38,02	DISTANCE Km: 152,077	ETAPE
CH 2	SAINT-DIE-DES-VOSGES				PROLOGUE

KILOMETRAGE		DIRECTION	INFORMATIONS
PARTIEL	TOTAL		
4,874	N° 7 7,416	<p>Départ Z.R</p>	
	N° 8	<p>Z.R « COINCHES » 19,192 km / 4 Moyennes différentes Départ avec horloge BLUNIK SOUS L'ORDRE DES COMMISSAIRES</p>	
0,000	N° 9 0,000		<p>AU DEPART APPLIQUEZ LA MOYENNE DE</p> <p>47,20 km/h</p>
1,6xx	N° 10 1,6xx		
1,304	N° 11 2,923		<p>CARREFOUR DANGEREUX Prendre direction Forêt Communale de Coinches</p>
0,04x	N° 12 2,9xx		<p>AUX PANNEAUX APPLIQUEZ LA MOYENNE DE</p> <p>49,90 km/h</p>




VOSGES CLASSIC Historique & Prestige


CH 1	SAINT-DIE-DES-VOSGES	TEMPS H/mn: 4 h 00	MOYENNE Km/h: 38,02	DISTANCE Km: 152,077	ETAPE
CH 2	SAINT-DIE-DES-VOSGES				PROLOGUE


KILOMETRAGE		DIRECTION	INFORMATIONS
PARTIEL	TOTAL		
2,614	N° 13 5,5xx		S.R.P Route Forestière des Chasseurs
5,9xx	N° 14 11,5xx		AU PANNEAU APPLIQUEZ LA MOYENNE DE 58,40 km/h
1,679	N° 15 13,223	Vers D49 COINCHES 	AU KILOMETRE 13,233 APPLIQUEZ LA MOYENNE DE 65,10 km/h
5,9xx	N° 16 19,192		 FIN DE Z.R
2,720	N° 17 21,912		S.R.P
	N° 18	C.P.V N° 1 Contrôle de Passage Visuel A inscrire dans la case de la Fiche de Contrôle	
		Quelle est la vitesse autorisée sur cette route ????? 30 ou 45 ou 60	

VOSGES CLASSIC Historique & Prestige

CH 1	SAINT-DIE-DES-VOSGES	TEMPS	MOYENNE	DISTANCE	ETAPE
CH 2	SAINT-DIE-DES-VOSGES	H/mn: 4 h 00	Km/h: 38,02	Km: 152,077	PROLOGUE

KILOMETRAGE		DIRECTION	INFORMATIONS
PARTIEL	TOTAL		
5,977	N° 19 27,889		Entrez sur le parking en terre faire le tour Se positionner pour départ Z.R
	N° 20	Z.R « ROUGIVILLE » 23,092 km / 7 Moyennes différentes Départ en AUTOSTART Dans la minute précise suivant votre horloge Exemple : Vous arrivez sur la ligne à 16 h 28' 20" vous partez à 16 h 29' 00"  	
0,000	N° 21 0,000		A LA BITE & PANNEAU DEPART APPLIQUEZ LA MOYENNE DE 49,90 km/h Nous parlons de bite routière, ne cherchez pas autre chose
3,522	N° 22 3,522	Rester sur la D 424 	AU PANNEAU CEDEZ LE PASSAGE APPLIQUEZ LA MOYENNE DE 65,40 km/h
3,2xx	N° 23 6,7xx		 Prendre D 265 vers Saales 07'10,7
0,865	N° 24 7,595		AU PANNEAU VIRAGES APPLIQUEZ LA MOYENNE DE 30,50 km/h





**Respectez le Code de la Route
Respectez les Riverains
Merci**

