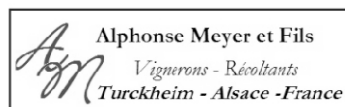


ROAD-BOOK

ETAPE 1: Samedi 25 juin 2016
 SAINT-DIE-DES-VOSGES - CASCADES DES MOLIERES 155,475 km

SAINT-DIE-DES-VOSGES

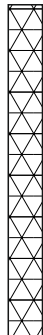


www.oscar-racing.fr
contact@oscar-racing.fr
 00.33.(0)6.07.45.08.72

Ce Road-Book est la propriété d'OSCAR RACING

S.R.P = Suivre Route Principale

ZONE DE REGULARITE = Z.R



Vous êtes sur une Zone de Régularité

Départ avec commissaires

*Avec Horloge BLUNIK
Départ à la minute pleine*



Départ en Auto Start

*Avec votre montre
Départ à la minute pleine*



T.P.I = Temps de Passage Idéal



12'45,7

minute/seconde/10ème seconde



**AVANCE DE + de 20 %
dans les Zones de Régularité
=
EXCLUSION IMMEDIATE**

**Dans les villages dépassement
de la vitesse indiquée
Contrôlée par balise
=
EXCLUSION IMMEDIATE**

PENALISATIONS

Pointage en Retard ou en Avance au (C.H) contrôle horaire :1 Minute = 10 points

Par seconde d'avance ou de retard dans une **Zone de Régularité (Z.R)** : 1 Seconde = 1 point

Absence ou perte de la feuille de contrôle : 5 000 points

Absence de temps dans un **contrôle** (balise) dans une **Zone de Régularité (Z.R)** :200 points

Contrôle de **Passage manqué (C.P)** 50 points

Avance de + 20 % dans les Zones de Régularité : Exclusion immédiate




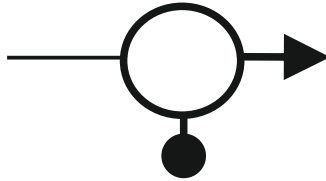
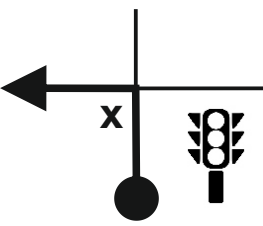

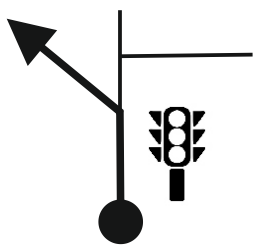
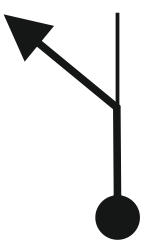
Infraction grave du Code de la Route : Exclusion immédiate

Dans les villages, dépassement de la vitesse indiquée : Exclusion immédiate

Stationnement non autorisé au **départ de Z.R** (moins de 100 m) : 50 points

VOSGES CLASSIC Historique & Prestige

CH	1	SAINT-DIE-DES-VOSGES	TEMPS	MOYENNE	DISTANCE	ETAPE
			H/mn:	Km/h:	Km:	1
CH	2	CASCADE DES MOLIERES	4 h 00	38,87	155,475	

KILOMETRAGE		DIRECTION	INFORMATIONS
PARTIEL	TOTAL		
0,000	N° 1 0,000	  C.H	<i>Podium Départ</i> 
0,205	N° 2 0,207		
0,128	N° 3 0,335		SAINT ROCH Suivre Rue Principale S.R P
0,574	N° 4 0,909		Rue de la Balastière
1,176	N° 5 2,095		D 26 COINCHES
2,867	N° 6 4,962		Vers D 51

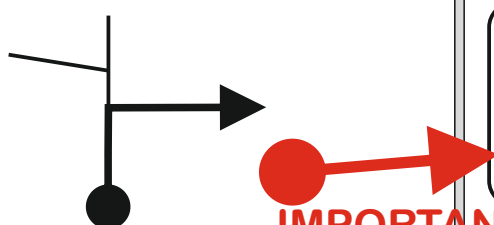



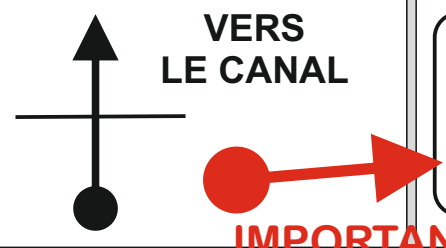

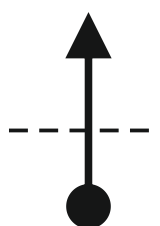

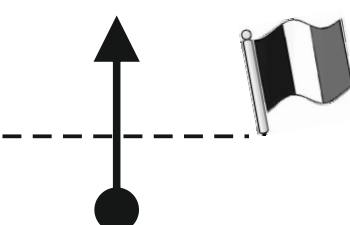
VOSGES CLASSIC Historique & Prestige

CH 1	SAINT-DIE-DES-VOSGES	TEMPS H/mn: 4 h 00	MOYENNE Km/h: 38,87	DISTANCE Km: 155,475	ETAPE 1
CH 2	CASCADE DES MOLIERES				

KILOMETRAGE		DIRECTION	INFORMATIONS
PARTIEL	TOTAL		
3,648	N° 7 8,610		VERS ROUAUX D 27 S.R.P
2,987	N° 8 11,597		VERIFIER VOTRE ETALONNAGE au panneau « Gibier » <i>Début Zone Etalonnage</i>
2,820	N° 9 14,417		<i>Fin Zone Etalonnage</i>
1,207	N° 10 15,624		VERS COINCHES D 71 S.R.P
2,520	N° 11 18,144		
1,079	N° 12 19,223		VERS RAON D 65

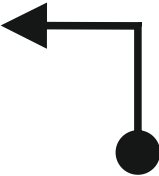
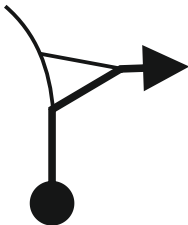
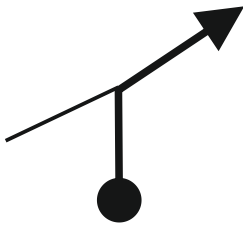
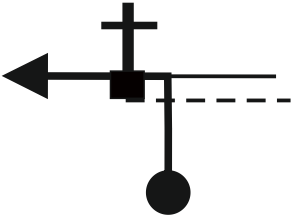
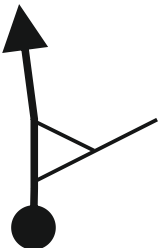
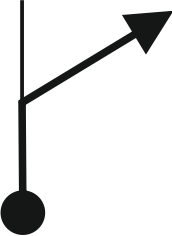
VOSGES CLASSIC Historique & Prestige

CH	1	SAINT-DIE-DES-VOSGES	TEMPS	MOYENNE	DISTANCE	ETAPE
			H/mn:	Km/h:	Km:	
CH	2	CASCADE DES MOLIERES	4 h 00	38,87	155,475	1

KILOMETRAGE		DIRECTION	INFORMATIONS
PARTIEL	TOTAL		
0,203	N° 13 19,426		 <p>Ce sigle indique la vitesse à ne pas dépasser Zone contrôlée par balise Dépassement de la vitesse = Exclusion immédiate</p>
0,141	N° 14 19,567		 <p>Ce sigle indique la vitesse à ne pas dépasser Zone contrôlée par balise Dépassement de la vitesse = Exclusion immédiate</p>
0,703	N° 15 20,270		 <p>Ce sigle indique la vitesse à ne pas dépasser Zone contrôlée par balise Dépassement de la vitesse = Exclusion immédiate</p>
0,822	N° 16 21,092		<p>STOP DEPART Zone de régularité (Z.R) Rester bien à droite</p>
	N° 17	<p>Z.R « LE CANAL » 11,177 km / 7 Moyennes différentes Départ avec horloge BLUNIK SOUS L'ORDRE DES COMMISSAIRES</p> 	
0,000	N° 18 0,000		<p>AU DEPART APPLIQUEZ LA MOYENNE DE</p> <h2 style="font-size: 2em;">47,70 km/h</h2>



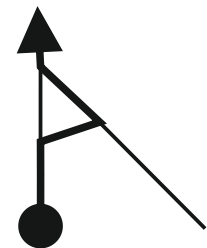

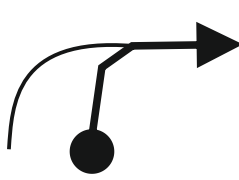
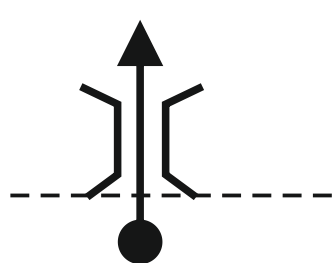
VOSGES CLASSIC Historique & Prestige

CH 1	SAINT-DIE-DES-VOSGES	TEMPS	MOYENNE	DISTANCE	ETAPE
CH 2	CASCADE DES MOLIERES	H/mn: 4 h 00	Km/h: 38,87	Km: 155,475	1

KILOMETRAGE		DIRECTION	INFORMATIONS
PARTIEL	TOTAL		
0,067	N° 19 0,067		VERS PEKIN
0,748	N° 20 0,815		
	N° 21		
0,642	N° 22 1,912		VERS SAINT TROPEZ AU CALVAIRE APPLIQUEZ LA MOYENNE DE 42,10 km/h
0,504	N° 23 2,416		
1,388	N° 24		


VOSGES CLASSIC Historique & Prestige

TEMPS	MOYENNE	DISTANCE	ETAPE
H/mn: 4 h 00	Km/h: 38,87	Km: 155,475	1

KILOMETRAGE		DIRECTION	INFORMATIONS
PARTIEL	TOTAL		
0,056	N° 25 3,860		ATTENTION EPINGLE TRES SERREE ELARGIR
	N° 26 3,943		
	N° 27		
0,503	N° 28 4,984		AU POINT JAUNE SUR POTEAU APPLIQUEZ LA MOYENNE DE 37,20 km/h
	N° 29		
0,455	N° 30 5,520		AU DEBUT DU PONT APPLIQUEZ LA MOYENNE DE 49,60 km/h

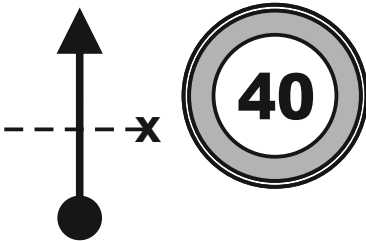
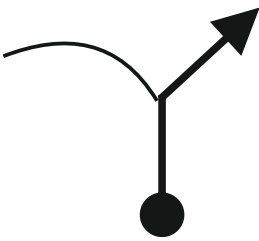
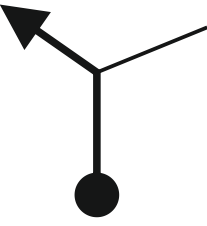
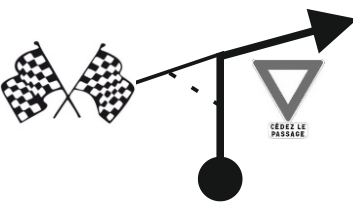

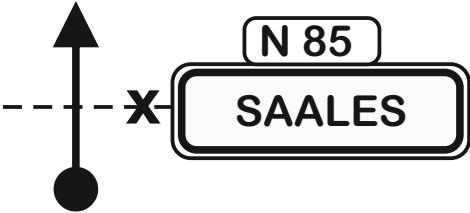

VOSGES CLASSIC Historique & Prestige

CH 1	SAINT-DIE-DES-VOSGES	TEMPS H/mn: 4 h 00	MOYENNE Km/h: 38,87	DISTANCE Km: 155,475	ETAPE 1
CH 2	CASCADE DES MOLIERES				

KILOMETRAGE		DIRECTION	INFORMATIONS
PARTIEL	TOTAL		
	N° 79		VERS SAULCY
0,619	N° 80 36,623		STOP DEPART Zone de régularité (Z.R) Rester bien à droite
	N° 81	<p>Z.R « RABODEAU » 8,342 km / 2 Moyennes différentes Départ en AUTO START Dans la minute précise suivant votre horloge Exemple : Vous arrivez sur la ligne à 08 h 37' 20" vous partez à 08 h 38' 00"</p> 	
0,000	N° 82 0,000		<div style="background-color: black; color: white; padding: 10px; text-align: center;"> <p>AU DEPART APPLIQUEZ LA MOYENNE DE</p> <p>46,90 km/h</p> </div>
	N° 83		
0,525	N° 84 2,092		

VOSGES CLASSIC Historique & Prestige

CH 1	SAINT-DIE-DES-VOSGES	TEMPS	MOYENNE	DISTANCE	ETAPE
CH 2	CASCADE DES MOLIERES	H/mn: 4 h 00	Km/h: 38,87	Km: 155,475	1

KILOMETRAGE		DIRECTION	INFORMATIONS
PARTIEL	TOTAL		
2,311	N° 85 4,403		AU PANNEAU 40 APPLIQUEZ LA MOYENNE DE 38,90 km/h
2,335	N° 86 6,738		
1,102	N° 87 7,840		
0,502	N° 88 8,342		FIN DE Z.R S.R.P
1,694	N° 89 10,036		
1,515	N° 90 11,551		Essence à droite et à gauche 

FICHE DE CONTRÔLE

Vendredi 24 Juin 2016

« ETAPE N° 1 »

**SAINT-DIE-DES-VOSGES
SAINT-DIE-DES-VOSGES**

Temps alloué 4 h 15 mn



Equipage

N°

<u>Rappel</u> : Avance ou Retard au C.H d'arrivée 10 Points / Minute	<u>POINTAGE</u>			
<u>ETAPE N°1</u>	<u>Heure</u>		<u>Minute</u>	
C.H N° 1 Parc de Départ SAINT-DIE-DES VOSGES				
C.H N° 2 Parc d'Arrivée CASCADE DES MOLIERES				
Retard ou Avance C.H				

Total Pénalités

<u>INFRACTIONS ROUTIERES</u>	<u>LIEU</u>	<u>COMMISSAIRE</u>	<u>PENALITES</u>
1er Excès de vitesses dans un village			500 Points
2ème Excès de vitesses dans un village			1000 Points
3ème Excès de vitesses dans un village			EXCLUSION

Total Pénalités

INFORMATIONS

Cette Fiche de Contrôle se trouve au dos du Road-Book, ne pas la détacher.

Pourquoi,

Tout simplement, lors des éditions de 2014 & 2015 des personnes ne participant pas au Rallye se sont permises de se procurer nos documents et faire du copier coller pour organiser des épreuves sauvages.

Ce petit jeu à été découvert par certains élus de communes traversées

Les Contrôles de Passages (C.P) seront enregistrés par balise

A la demandes de certaines Communes et Préfectures nous avons été dans l'obligation de rajouter une fiche de relevée d'INFRACTIONS

En plus des services de Gendarmerie, Polices Nationale et Municipale, des commissaires mis en place par OSCAR RACING seront chargés de vérifier la vitesse des participants principalement dans les villages.

En cas de non respect des vitesses demandées sur le Road Book, nous serons très sévère pour le respect de cette règle, la sanction pouvant aller jusqu'à l'exclusion de la manifestation.

La pérenité du VOSGES CLASSIC RALLYE en dépend.

Cette fiche de contrôle ne doit pas être **détachée** du Road-Book
IMPERATIF : Remise du Road-Book au **Contrôle Horaire d'arrivée**
à Saint-Dié-Des-Vosges

www.oscar-racing.fr
contact@oscar-racing.fr
00.33.(0)6.07.45.08.72

Ce Road-Book est la propriété d'OSCAR RACING