



PROLOGUE

Vendredi 23 juin 2017
SAINT-DIE-DES-VOSGES

SAINT-DIE-DES-VOSGES 158,547 km



EN CAS D'ERREUR DE PARCOURS DANS UNE Z.R, LES VITESSES INDIQUEES POUR LA TRAVERSEES
DES VILLAGES DOIVENT ETRE RESPECTEES SINON EXCLUSION IMMEDIATE .
TOUS LES VILLAGES TRAVERSES SERONT SOUS CONTRÔLES DE VITESSE

Infos !!!!!

S.R.P = Suivre Route Principale

ZONE DE REGULARITE = Z.R

Vous êtes sur une
Zone de Régularité



13'42

Temps idéal de passage

Départ avec commissaires

Avec Horloge BLUNIK
Départ à la minute pleine



Départ en Auto Start



Avec votre montre
Départ à la minute pleine



Entrée Zone de Vitesse Maxi (Z.V.M)



MERCI

Fin de Zone de Vitesse Maxi (Z.V.M)

Dépassement
de la vitesse indiquée
contrôle par balise
=
EXCLUSION IMMEDIATE

PENALISATIONS

Pointage en Retard ou en Avance au (C.H) contrôle horaire :1 Minute = 10 points

Par seconde d'avance ou de retard dans une Zone de Régularité (Z.R) : 1 Seconde = 1 point

Absence ou perte de la feuille de contrôle : 5 000 points

Absence de temps dans un contrôle (balise) dans une Zone de Régularité (Z.R) :200 points

Contrôle de Passage manqué (C.P) (Visuels ou Balises)..... 50 points

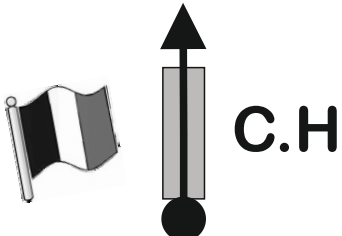

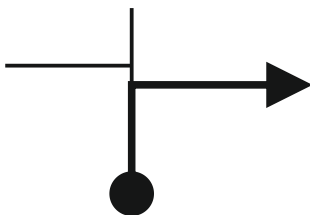

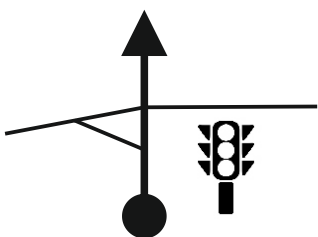
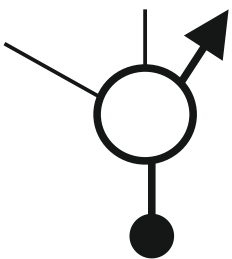
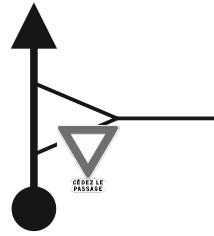
Avance de + 20 % dans les Zones de Régularité : Exclusion immédiate

Infraction grave du Code de la Route : Exclusion immédiate



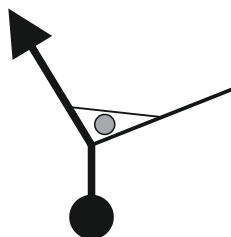
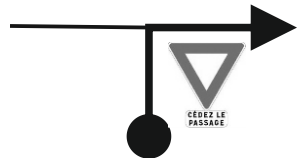
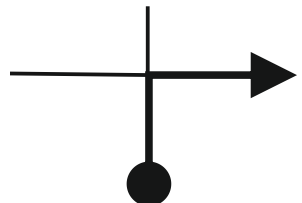
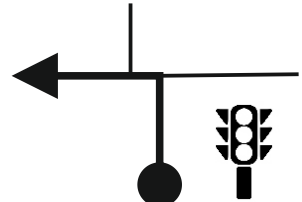
Dans les villages, dépassement de la vitesse indiquée : Exclusion immédiate

Stationnement non autorisé au départ de Z.R (moins de 100 m) : 50 points

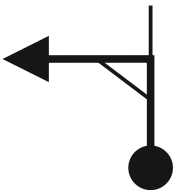

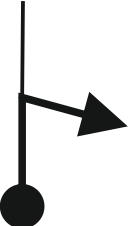

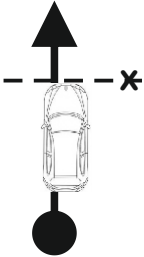

ETAPE	C.H 1	SAINT-DIE-DES-VOGGES	TEMPS	MOYENNE	DISTANCE
PROLOGUE	C.H 2	SAINT-DIE-DES-VOGGES	4 h 00	39,64	158,547

KILOMETRAGE		DIRECTION	INFORMATIONS
TOTAL	PARTIEL		
0,000	N° 1 0,000	 C.H	<i>Podium Départ</i> 
0,095	N° 2 0,095		Vers Rue des Marguerites
0,262	N° 3 0,167		Rue d 'Alsace
0,463	N° 4 0,201		Vers ROBACHE
0,664	N° 5 0,450		Vers ROBACHE D 16
1,014	N° 6 0,104		Vers D 16 S.R.P

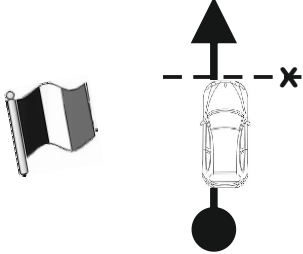
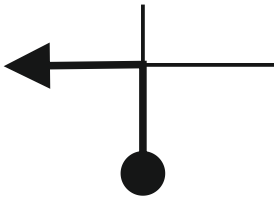
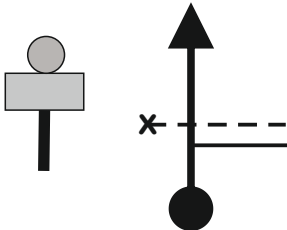

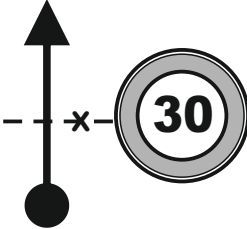
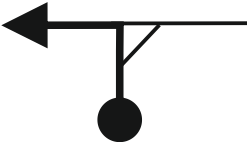
ETAPE	C.H 1	SAINT-DIE-DES-VOSGES	TEMPS	MOYENNE	DISTANCE
PROLOGUE	C.H 2	SAINT-DIE-DES-VOSGES	4 h 00	39,64	158,547

KILOMETRAGE		DIRECTION	INFORMATIONS
TOTAL	PARTIEL		
1,118	N° 7 0,853		Vers COINCHES D 82B S.R.P
1,971	N° 8 1,570		Vers RAVES D 87
3,541	N° 9 0,239		S.R.P
3,780	N° 10 0,552		
4,432	N° 11 0,xxx		Vers C 1
4,7xx	N° 12 0,xxx		Vers SAINT MICHEL D 418

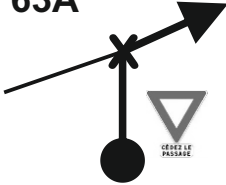
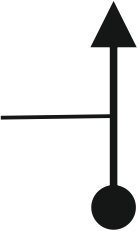
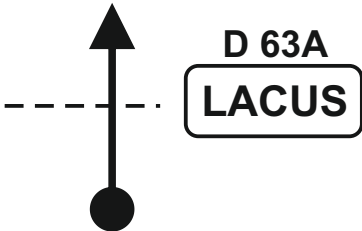
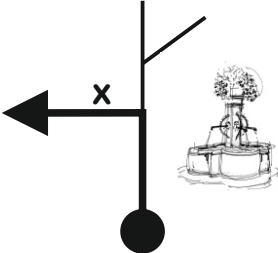

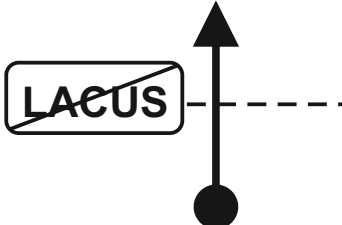

ETAPE	C.H 1	SAINT-DIE-DES-VOSGES	TEMPS	MOYENNE	DISTANCE
PROLOGUE	C.H 2	SAINT-DIE-DES-VOSGES	4 h 00	39,64	158,547

KILOMETRAGE		DIRECTION	INFORMATIONS
TOTAL	PARTIEL		
5,640	N° 13		Vers COINCHIMONT D 410
	N° 14		Traverser RAON SAINT BLAISE S.R.P D 410
11,478	N° 15		Vers MANDRAY D 21
11,953	N° 16		Vers BERTRIMOUTIER D 22 C
<u>12,254</u>	N° 17	 <i>Panneau Ligne de Départ Z.R</i>	ATTENTION DEPART Z.R SERRER A DROITE PASSAGE VOITURES
	N° 18	Départ avec Horloge BLUNIK Sous l'ordre des commissaires Z.R N° 1 « RENINGOUTTE » 10,216 km / 9 Moyennes différentes 	

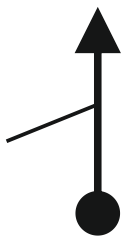
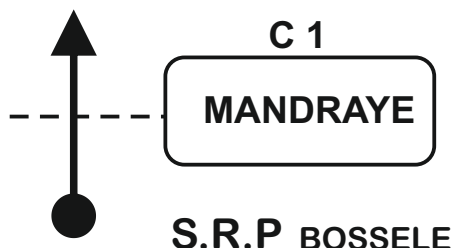
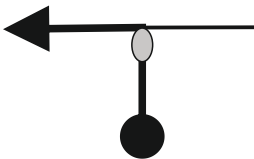
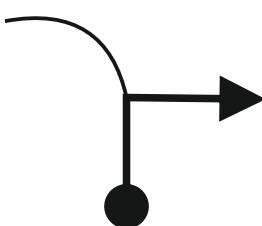
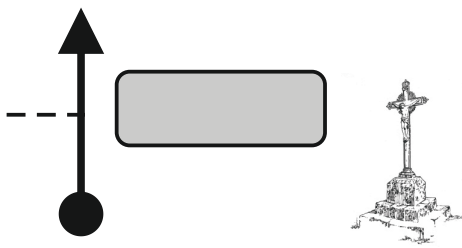
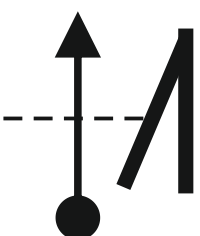
ETAPE	C.H 1	SAINT-DIE-DES-VOSGES	TEMPS	MOYENNE	DISTANCE
PROLOGUE	C.H 2	SAINT-DIE-DES-VOSGES	4 h 00	39,64	158,547

KILOMETRAGE		DIRECTION	INFORMATIONS
TOTAL	PARTIEL		
0,000	N° 19 0,000		AU PANNEAU DEPART APPLIQUEZ LA MOYENNE DE 35,00 km/h
0,482	N° 20 0,4xx		Vers LIEZAY C 1
0,819	N° 21 0,3xx		AUX PANNEAUX INVERSES A GAUCHE APPLIQUEZ LA MOYENNE DE 45,00 km/h
1,3xx	N° 22 0,5xx		VERS BRU
1,703	N° 23 0,340		AUX PANNEAU APPLIQUEZ LA MOYENNE DE 29,90 km/h
2,0xx	N° 24 0,3xx		VERS BREDUILLE



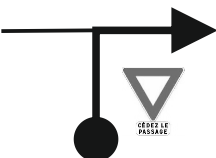
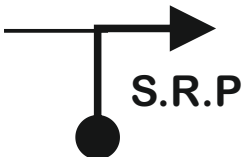
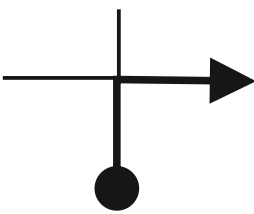
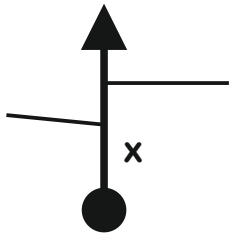
ETAPE	C.H 1	SAINT-DIE-DES-VOSGES	TEMPS	MOYENNE	DISTANCE
PROLOGUE	C.H 2	SAINT-DIE-DES-VOSGES	4 h 00	39,64	158,547

KILOMETRAGE		DIRECTION	INFORMATIONS
TOTAL	PARTIEL		
2,315	N° 25 0,2xx	<p>VERS MERLUSES D 63A</p> 	<p>A LA LIGNE CEDEZ LE PASSAGE APPLIQUEZ LA MOYENNE DE</p> <p>49,80 km/h</p>
3,103	N° 26 0,788		S.R.P
3,891	N° 27 0,724	<p>D 63A LACUS</p> 	<p>AU PANNEAU APPLIQUEZ LA MOYENNE DE</p> <p>35,00 km/h</p>
4,334	N° 28 0,5xx		
4,628	N° 29 0,294	<p>LACUS</p> 	<p>AU PANNEAU APPLIQUEZ LA MOYENNE DE</p> <p>49,80 km/h</p>
5,658	N° 30 1,030		S.R.P

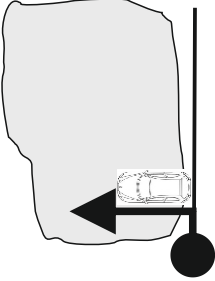

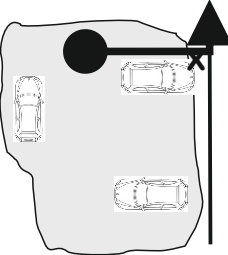


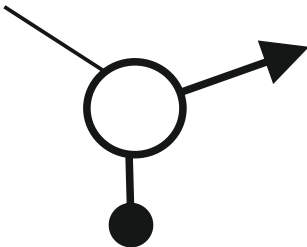
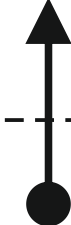

ETAPE	C.H 1	SAINT-DIE-DES-VOSGES	TEMPS	MOYENNE	DISTANCE
PROLOGUE	C.H 2	SAINT-DIE-DES-VOSGES	4 h 00	39,64	158,547

KILOMETRAGE		DIRECTION	INFORMATIONS
TOTAL	PARTIEL		
5,755	N° 31 0,0xx		S.R.P
6,851	N° 32 1,xxx		AU PANNEAU APPLIQUEZ LA MOYENNE DE 30,00 km/h <i>Ordre de la Mairie</i>
7,435	N° 33 0,5xx		
7,491	N° 34 0,0xx		RUE DU HOUX
8,095	N° 35 0,6xx		AU PANNEAU A L'ENVERS APPLIQUEZ LA MOYENNE DE 49,00 km/h
9,161	N° 36 1,0xx		AU POINT JAUNE SUR DOUBLE POTEAU APPLIQUEZ LA MOYENNE 30,00 km/h

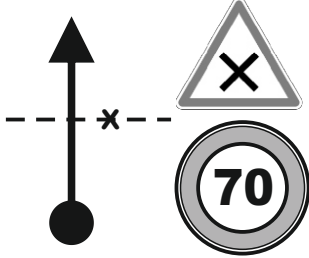
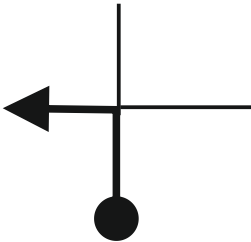



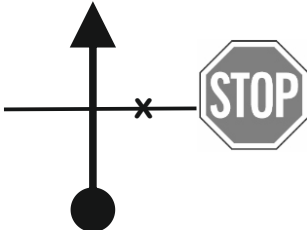
ETAPE	C.H 1	SAINT-DIE-DES-VOSGES	TEMPS	MOYENNE	DISTANCE
PROLOGUE	C.H 2	SAINT-DIE-DES-VOSGES	4 h 00	39,64	158,547

KILOMETRAGE		DIRECTION	INFORMATIONS
TOTAL	PARTIEL		
10,216	N° 37		FIN DE Z.R 
10,327	N° 38 0,111		S.R.P D 420
	N° 39	<div style="border: 1px solid black; padding: 5px; text-align: center;"> <p>C.P.V N° 1 Contrôle de Passage Visuel A inscrire dans la case de la Fiche de Contrôle</p> </div>	<div style="border: 1px solid black; padding: 5px;"> <p>ALTITUDE DU COL INDIQUEE SUR PANNEAU </p> </div>
11,805	N° 40 1,478		VERS STRASBOURG D 1520
14,612	N° 41 2,807		VERS LA SOUPIERE D 55 S.R.P
17,900	N° 42		COL DE LA COLLINE

ETAPE	C.H 1	SAINT-DIE-DES-VOSGES	TEMPS	MOYENNE	DISTANCE
PROLOGUE	C.H 2	SAINT-DIE-DES-VOSGES	4 h 00	39,64	158,547

KILOMETRAGE		DIRECTION	INFORMATIONS
TOTAL	PARTIEL		
19,430	N° 43 4,xxx		ENTREE PARKING GARER VOTRE VOITURE RAVITAILLEMENT EQUIPAGE 15 MINUTES (Temps contrôlé par balises)
	N° 44	Départ avec Horloge BLUNIK Sous l'ordre des commissaires Z.R N° 2 « LA MEMERE » 26,130 km / 11 Moyennes différentes 	
0,000	N° 45 0,000	 <p><i>Panneau Ligne de Départ Z.R <u>Démarrer douce</u> <u>pas de chrono sur 400 m</u></i></p>	AU DEPART APPLIQUEZ LA MOYENNE DE 49,90 km/h 
0,174	N° 46		Vers D 474
0,278	N° 47 0,104		Vers D 417 LE RAINGARD
1,558	N° 48	 	AU PANNEAU APPLIQUEZ LA MOYENNE DE 58,80 km/h

ETAPE	C.H 1	SAINT-DIE-DES-VOGGES	TEMPS	MOYENNE	DISTANCE
PROLOGUE	C.H 2	SAINT-DIE-DES-VOGGES	4 h 00	39,64	158,547

KILOMETRAGE		DIRECTION	INFORMATIONS
TOTAL	PARTIEL		
8,985	N° 49 7,427		AUX PANNEAUX APPLIQUEZ LA MOYENNE DE 45,00 km/h
9,118	N° 50		VERS STRASBOURG D 27
9,274	N° 51 0,156		AU PANNEAU APPLIQUEZ LA MOYENNE DE 49,90 km/h
12,511	N° 52		AUX PANNEAUX APPLIQUEZ LA MOYENNE DE 56,00 km/h
13,986	N° 53 1,475		AU PANNEAU APPLIQUEZ LA MOYENNE DE 27,00 km/h
14,123	N° 54 0,1xx		VERS C 12 !!!!!!!