

Equipage
 N°

ETAPE 1
 Samedi 22 juin 2019



SAINTE MARGUERITE - LA BRESSE 168,213 km

ROAD BOOK A RENDRE AU C.H N° 2

ROAD BOOK



<u>Rappel</u> : Retard ou Avance au C.H d'Arrivée 10 Points / Minute	<u>POINTAGE</u>	
<u>ETAPE N° 1</u> 4 h 30 mn	<u>Heure</u>	<u>Minute</u>
C.H N° 1 DEPART SAINTE MARGUERITE		
C.H N° 2 ARRIVEE LA BRESSE		
Retard ou Avance C.H		

Pénalités temps

EN CAS D'ERREUR DE PARCOURS DANS UNE Z.R, LES VITESSES INDIQUEES POUR LA TRAVERSEE DES VILLAGES DOIVENT ETRE RESPECTEES SINON EXCLUSION IMMEDIATE .
TOUS LES VILLAGES TRAVERSES SERONT SOUS CONTRÔLES DE VITESSE G.P.S

PC Course
Jean CONREAU
06.07.45.08.72

Infos !!!!!

SECOURS

18 : Sapeurs pompiers
15 : Aide médicale urgente
17 : Police nationale ou
Gendarmerie

S.R.P = Suivre Route Principale

ZONE DE REGULARITE = Z.R

*Vous êtes sur une
Zone de Régularité*

Départ avec commissaires



Départ à la minute pleine

Départ en Auto Start



*Avec votre montre
Départ à la minute pleine*

Dépassement de la vitesse indiquée contrôlée par G.P.S GEOLOCALISATION
Pénalités 50 points par dépassement de plus de 20 %
Après 3 pénalités = EXCLUSION

PENALITES

Pointage en Retard ou en Avance au (C.H) contrôle horaire : **1 Minute = 10 points**

Par seconde d'avance ou de retard dans une **Zone de Régularité (Z.R)** : **1 Seconde = 1 point**

Dépassement vitesse dans lieux indiqués de plus de 20 % par G.P.S : **50 points**

Absence de temps dans un **contrôle** (balise G.P.S) dans une **Zone de Régularité (Z.R)** : **200 points**

Contrôle de **Passage manqué (C.P)** (*Point GPS*)..... **50 points**

Avance de **+ 20 %** dans les Zones de Régularité : **Exclusion immédiate**

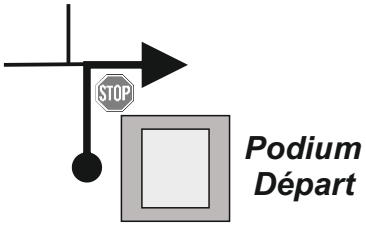
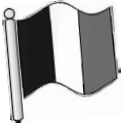

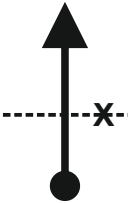
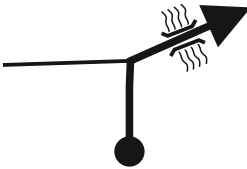
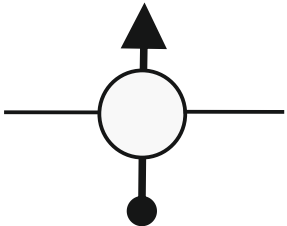

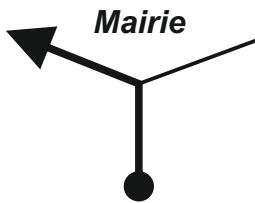
Infraction grave du Code de la Route : **Exclusion immédiate**

Dans les villages, dépassement de la vitesse indiquée : **Exclusion immédiate**


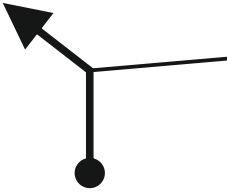
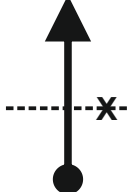
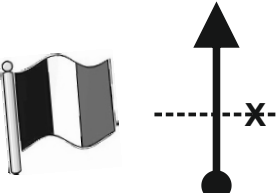
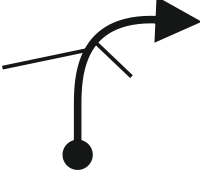
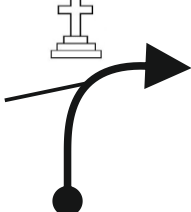
Stationnement non autorisé au **départ de Z.R** (à moins de 50 m du départ) :. **50 points**

Ce Road-Book est la propriété d'OSCAR RACING

ETAPE	C.H 1	SAINTE MARGUERITE	TEMPS	MOYENNE	DISTANCE
N° 1	C.H 2	LA BRESSE	4 h 15	39,58	168,213


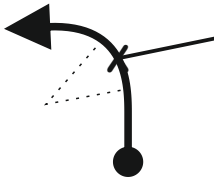
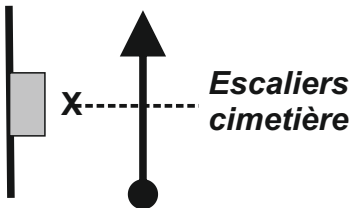

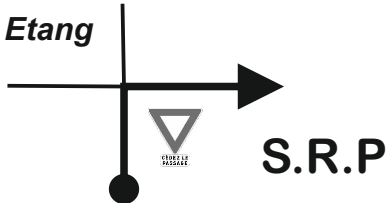
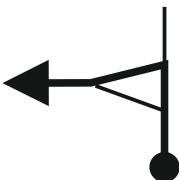


KILOMETRAGE		DIRECTION	INFORMATIONS
TOTAL	PARTIEL		
0,000	N° 1 0,000		 C.H 1
0,644	N° 2 0,644		S.R.P (Suivre Route Principale) D 63
2,633	N° 3 1,989		D 63 VERDEPAIRE
3,877	N° 4 1,244		D 12 B REMONPAIRE
4,671	N° 5 0,794		D 22 REMONPAIRE S.R.P
8,441	N° 6 3,770		D 22 REMONPAIRE
9,335	N° 7 0,894		D 27 MAIREPONT

ETAPE	C.H 1	SAINTE MARGUERITE	TEMPS	MOYENNE	DISTANCE
N° 1	C.H 2	LA BRESSE	4 h 15	39,58	168,213

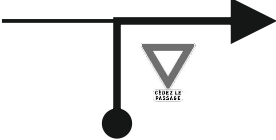

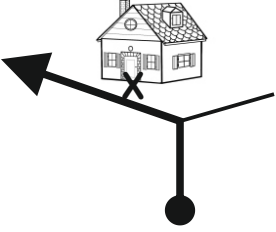
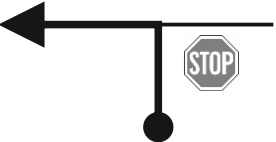
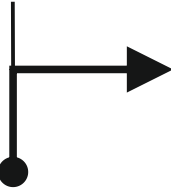
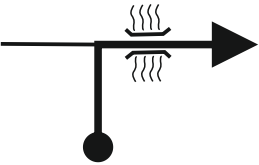


KILOMETRAGE		DIRECTION	INFORMATIONS
TOTAL	PARTIEL		
10,213	N° 8 0,878		LES BELLES EAUX <i>Vitesse contrôlée par GPS</i>
10,764	N° 9 0,551		LES BELLES EAUX S.R.P
<u>11,664</u>	N° 10 0,900		STOP DEPART Z.R
	N° 11	Départ sous l'ordre des commissaires Z.R N° 1 « LES BELLES EAUX » 16,758 km / 4 Moyennes différentes	
0,000	N° 12 0,000		AU DEPART APPLIQUEZ LA MOYENNE DE 44,70 Km/h
0,441	N° 13 0,441		S.R.P
1,718	N° 14 1,277		VERPALAIRE S.R.P

ETAPE	C.H 1	SAINTE MARGUERITE	TEMPS	MOYENNE	DISTANCE
N° 1	C.H 2	LA BRESSE	4 h 15	39,58	168,213

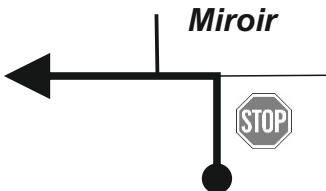
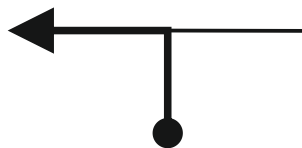
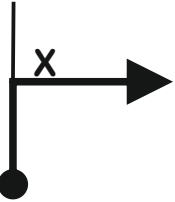
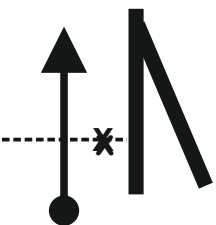

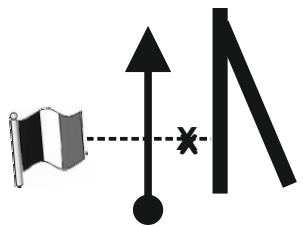
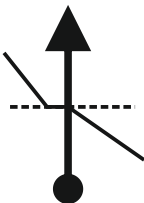
KILOMETRAGE		DIRECTION	INFORMATIONS
TOTAL	PARTIEL		
3,625	N° 15 1,907		!!!! Virage serré
4,248	N° 16 0,623		S.R.P
8,221	N° 17 3,973		AU STOP APPLIQUEZ LA MOYENNE DE 49,20 Km/h
9,172	N° 18 0,951		S.R.P
9,764	N° 19 0,592		AU PANNEAU APPLIQUEZ LA MOYENNE DE 43,50 Km/h
9,963	N° 20 0,199		 <i>Vitesse contrôlée par GPS</i>
11,111	N° 21 1,148		ROUTE DE BELLEFOSSE S.R.P

ETAPE	C.H 1	SAINTE MARGUERITE	TEMPS	MOYENNE	DISTANCE
N° 1	C.H 2	LA BRESSE	4 h 15	39,58	168,213
KILOMETRAGE		DIRECTION	INFORMATIONS		
TOTAL	PARTIEL				
14,961	N° 22		!!!! Virage serré		
15,279	N° 23 0,318		AU CARREFOUR APPLIQUEZ LA MOYENNE DE 38,80 Km/h		
16,758	N° 24		 FIN DE Z.R S.R.P ATTENTION TRAVERSEE VILLAGE		
17,216	N° 25 0,458		ROUTE DES POULETS D 22		
20,519	N° 26		CORMIEUX D 28 III		
21,101	N° 27 0,582		LA CHAPELLE D 125 B		
21,369	N° 28 0,268		MAIRIE ECOLE		

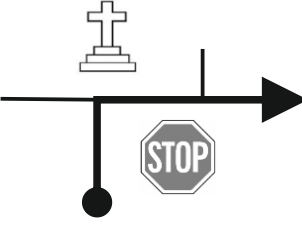







ETAPE	C.H 1	SAINTE MARGUERITE	TEMPS	MOYENNE	DISTANCE
N° 1	C.H 2	LA BRESSE	4 h 15	39,58	168,213

KILOMETRAGE		DIRECTION	INFORMATIONS
TOTAL	PARTIEL		
21,581	N°29 0,212		MAIRIE ECOLE <i>Vitesse contrôlée par GPS</i>
21,679	N° 30 0,098		VERS LES ROCHES S.R.P
23,743	N° 31 2,064		N° 9
24,140	N° 32 0,394		D 41 B
24,780	N° 33 0,640		VERSAILLES D 40
25,760	N° 34 0,980		ROCAMADOUR D 410 D
25,931	N° 35 0,191		CHEMIN DES PERDUS 

ETAPE	C.H 1	SAINTE MARGUERITE	TEMPS	MOYENNE	DISTANCE
N° 1	C.H 2	LA BRESSE	4 h 15	39,58	168,213

KILOMETRAGE		DIRECTION	INFORMATIONS
TOTAL	PARTIEL		
27,023	N° 36 1,072		!!!! DANGER
27,888	N° 37 0,665		ENCORE PERDU D 44 VI S.R.P
27,807	N° 38 0,119		<i>Panneau</i> <i>Ferme - Restaurant</i>
<u>28,291</u>	N° 39 0,483	 <i>Serrez bien à droite</i> <i>Mettez vos warnings</i>	STOP AU POINT ROUGE SUR DOUBLE POTEAU DEPART Z.R
	N° 40	Départ en AUTOSTART Z.R N° 2 « CASCADES » 7,284 km / 7 Moyennes différentes Dans la minute précise suivant votre horloge <i>Exemple : Vous arrivez sur la ligne a 10 h 30' 15" vous partez à 10 h 31' 00"</i> 	
0,000	N° 41 0,000	 S.R.P	AU DEPART APPLIQUEZ LA MOYENNE DE 49,90 Km/h
3,977	N° 42 3,977		AU CARREFOUR APPLIQUEZ LA MOYENNE DE 44,10 Km/h

ETAPE	C.H 1	SAINTE MARGUERITE	TEMPS	MOYENNE	DISTANCE
N° 1	C.H 2	LA BRESSE	4 h 15	39,58	168,213

KILOMETRAGE		DIRECTION	INFORMATIONS
TOTAL	PARTIEL		
4,603	N° 43 0,625		<i>Respect du Stop Pas de chrono sur 0,400 km</i>
4,856	N° 44		AU PANNEAU APPLIQUEZ LA MOYENNE DE 56,20 Km/h
5,699	N° 45 0,843		FAUXPAPIERS D 11 C
6,754	N° 46 1,055		AU PANNEAU APPLIQUEZ LA MOYENNE DE 38,90 Km/h
6,806	N° 47 0,052		RUE DE GAGNOLA <i>Vitesse contrôlée par GPS</i>
7,294	N° 48 0,478		 FIN DE Z.R
7,370	N° 49 0,086		D 14 C S.R.P