



N°

PROLOGUE

Vendredi 21 juin 2019



SAINTE MARGUERITE - SAINTE MARGUERITE 148,713 km

ROAD BOOK A RENDRE AU C.H N° 2



ROAD BOOK

<u>Rappel</u> : Retard ou Avance au C.H d'Arrivée 10 Points / Minute	<u>POINTAGE</u>			
	<u>PROLOGUE</u> 4 h 30 mn		<u>Heure</u>	<u>Minute</u>
C.H N° 1 DEPART SAINTE MARGUERITE				
C.H N° 2 ARRIVEE SAINTE MARGUERITE				
Retard ou Avance C.H				

Pénalités temps

EN CAS D'ERREUR DE PARCOURS DANS UNE Z.R, LES VITESSES INDIQUEES POUR LA TRAVERSEE DES VILLAGES DOIVENT ETRE RESPECTEES SINON EXCLUSION IMMEDIATE .
TOUS LES VILLAGES TRAVERSES SERONT SOUS CONTRÔLES DE VITESSE G.P.S

PC Course
Jean CONREAU
06.07.45.08.72

Infos !!!!!

SECOURS

18 : Sapeurs pompiers
15 : Aide médicale urgente
17 : Police nationale ou
Gendarmerie

S.R.P = Suivre Route Principale

ZONE DE REGULARITE = Z.R

*Vous êtes sur une
Zone de Régularité*

Départ avec commissaires



Départ à la minute pleine

Départ en Auto Start



*Avec votre montre
Départ à la minute pleine*

Dépassement de la vitesse indiquée contrôlée par G.P.S GEOLOCALISATION
Pénalités 50 points par dépassement de plus de 20 %
Après 3 pénalités = EXCLUSION



PENALITES

Pointage en Retard ou en Avance au (C.H) contrôle horaire :1 Minute = 10 points

Par seconde d'avance ou de retard dans une **Zone de Régularité (Z.R)** : 1 Seconde = 1 point

Dépassement vitesse dans lieux indiqués de plus de 20 % par G.P.S :50 points

Absence de temps dans un **contrôle** (balise G.P.S) dans une **Zone de Régularité (Z.R)** :200 points

Contrôle de **Passage manqué (C.P)** (*Point GPS*)..... 50 points

Avance de + 20 % dans les Zones de Régularité : Exclusion immédiate


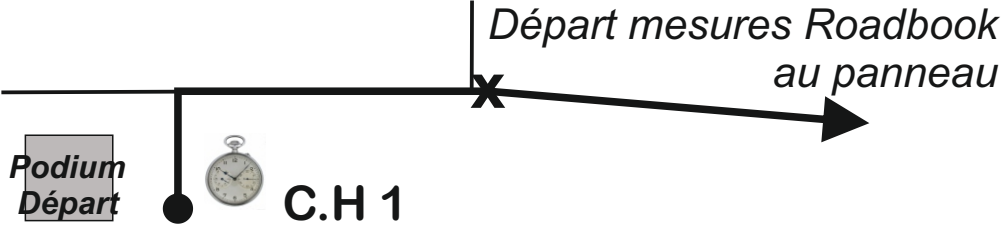

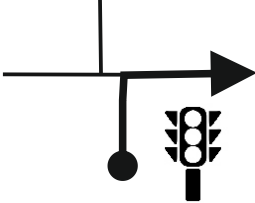


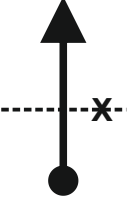


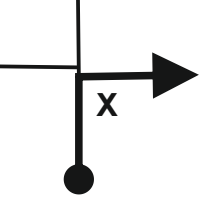
Infraction grave du Code de la Route : Exclusion immédiate

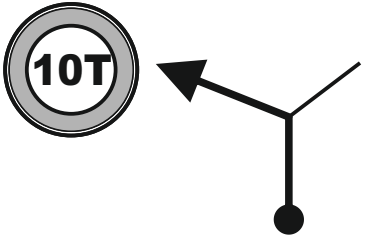
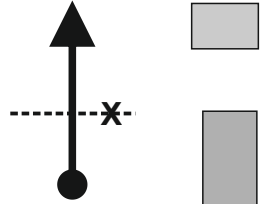
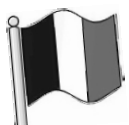
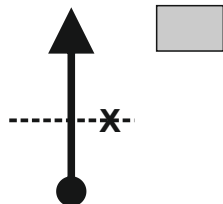
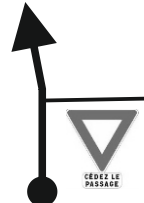

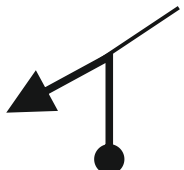
Dans les villages, dépassement de la vitesse indiquée : Exclusion immédiate

Stationnement non autorisé au **départ de Z.R** (à moins de 50 m du départ) :. 50 points

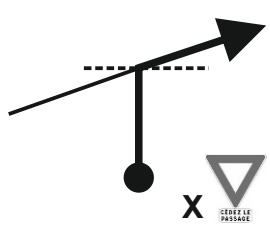
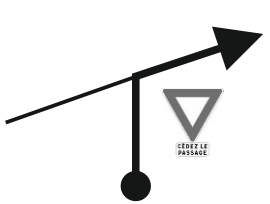

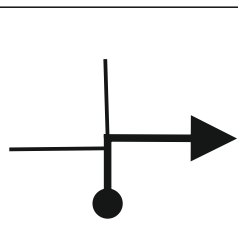

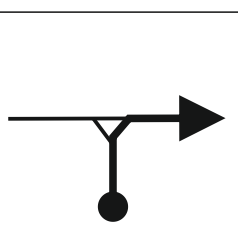
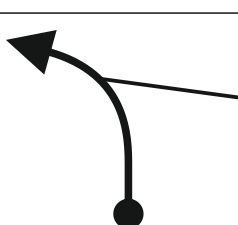
Ce Road-Book est la propriété d'OSCAR RACING


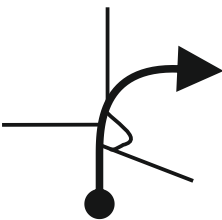
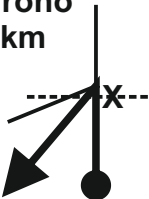
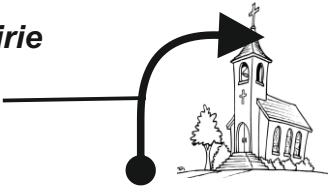

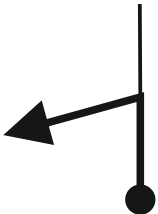

ETAPE	C.H 1	SAINTE MARGUERITE	TEMPS	MOYENNE	DISTANCE
PROLOGUE	C.H 2	SAINTE MARGUERITE	4 h 00	37,18	148,713

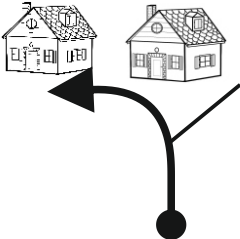

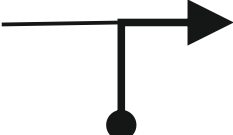
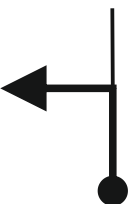



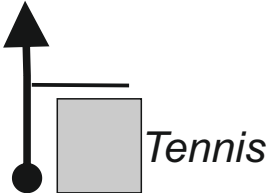

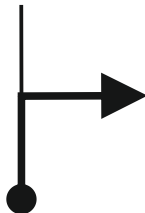
KILOMETRAGE		DIRECTION	INFORMATIONS
TOTAL			
0,000	N° 1 	 C.H 1	Départ mesures Roadbook au panneau
0,637	N° 2		S.R.P (Suivre Route Principale) D 58
1,268	N° 3		D 420 REMOMEIX
2,191	N° 4		D 420 REMOMEIX
5,787	N° 5 		
5,944	N° 6		
5,980	N° 7		ROUTE PAYSAGE

ETAPE	C.H 1	SAINTE MARGUERITE	TEMPS	MOYENNE	DISTANCE
PROLOGUE	C.H 2	SAINTE MARGUERITE	4 h 00	37,18	148,713
KILOMETRAGE		DIRECTION	INFORMATIONS		
TOTAL					
6,105	N° 8		BERTRIMOUTIER S.R.P		
<u>7,107</u>	N° 9		STOP DEPART Z.R		
	N° 10	Départ sous l'ordre des commissaires Z.R N° 1 « LA GROTTTE » 10,033km / 9 Moyennes différentes			
0,000	N° 11 		AU DEPART APPLIQUEZ LA MOYENNE DE 47,90 Km/h		
0,254	N° 12				
1,009	N° 13		D 23 COMBRIMONT		
1,026	N° 14				


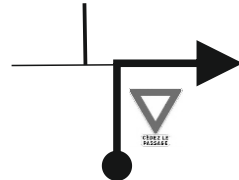

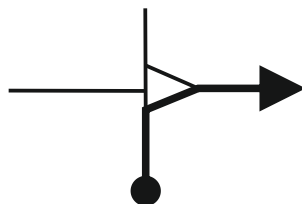
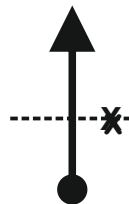

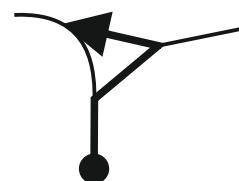



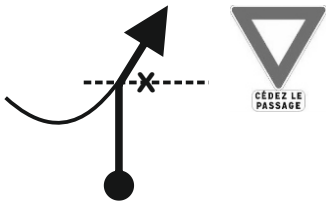
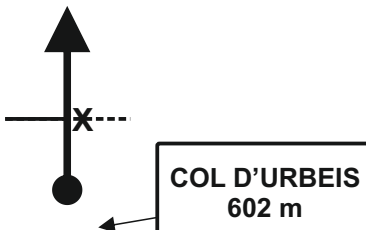
ETAPE	C.H 1	SAINTE MARGUERITE	TEMPS	MOYENNE	DISTANCE
PROLOGUE	C.H 2	SAINTE MARGUERITE	4 h 00	37,18	148,713

KILOMETRAGE		DIRECTION	INFORMATIONS
TOTAL			
1,047	N° 15		A LA LIGNE CEDEZ LE PASSAGE APPLIQUEZ LA MOYENNE DE 49,90 Km/h
1,527	N° 16		D 420 FRAPELLE
2,607	N° 17		AU PANNEAU APPLIQUEZ LA MOYENNE DE 37,80 Km/h
3,033	N° 18		D 23 K LUSSE
3,504	N° 19		AU PANNEAU APPLIQUEZ LA MOYENNE DE 49,90 Km/h
3,960	N° 20		D 23 A LUSSE
4,273	N° 21		D 23 A LUSSE S.R.P

ETAPE	C.H 1	SAINTE MARGUERITE	TEMPS	MOYENNE	DISTANCE
PROLOGUE	C.H 2	SAINTE MARGUERITE	4 h 00	37,18	148,713
KILOMETRAGE		DIRECTION	INFORMATIONS		
TOTAL					
5,770	N° 22		AU PANNEAU APPLIQUEZ LA MOYENNE DE 35,40 Km/h		
6,305	N° 23		SAINT DIE		
6,580	N° 24	Pas de chrono sur 0,500 km 	AU CARREFOUR APPLIQUEZ LA MOYENNE DE 25,00 Km/h		
6,776	N° 25 Etroit !!!	Mairie 	Merci Mr Le Maire pour votre autorisation de passage <i>Vitesse contrôlée GPS</i>		
6,872	N° 26		AU PANNEAU APPLIQUEZ LA MOYENNE DE 44,00 Km/h		
7,845	N° 27				
8,180	N° 28 Ferme Animaux		AU POINT ROUGE SUR ARBRE APPLIQUEZ LA MOYENNE DE 20,90 Km/h		

ETAPE	C.H 1	SAINTE MARGUERITE	TEMPS	MOYENNE	DISTANCE
PROLOGUE	C.H 2	SAINTE MARGUERITE	4 h 00	37,18	148,713
KILOMETRAGE		DIRECTION	INFORMATIONS		
TOTAL					
8,249	N°29		Ferme Animaux		
8,397	N° 30		AU POINT ROUGE SUR POTEAU CLÔTURE APPLIQUEZ LA MOYENNE 46,50 Km/h		
9,254	N° 31				
9,336	N° 32				
10,033	N° 33		 FIN DE Z.R <i>Vitesse contrôlée GPS</i>		
11,146	N° 34 				
11,355	N° 35 				

ETAPE	C.H 1	SAINTE MARGUERITE	TEMPS	MOYENNE	DISTANCE
PROLOGUE	C.H 2	SAINTE MARGUERITE	4 h 00	37,18	148,713

KILOMETRAGE		DIRECTION	INFORMATIONS
TOTAL			
11,868	N° 36 		D 420 S.R.P
12,501	N° 37 		D 23 COLROY LA GRANDE S.R.P
18,173	N° 38		
<u>19,367</u>	N° 39		PRENDRE ROUTE A DROITE PUIS A GAUCHE STOP DEPART Z.R
Secteurs utilisés WRC Championnat de France Rallye Centre Alsace		Départ en AUTOSTART Z.R N° 2 « CLIMONT » 14,074 km / 5 Moyennes différentes Dans la minute précise suivant votre horloge <i>Exemple : Vous arrivez sur la ligne a 14 h 30' 15" vous partez à 14 h 31' 00"</i>  	
0,000	N° 41 		AU DEPART PANNEAU APPLIQUEZ LA MOYENNE DE 53,90 Km/h
2,795	N° 42		AU CARREFOUR APPLIQUEZ LA MOYENNE DE 59,50 Km/h

X